AYUNTAMIENTO DE VILLAYÓN

Certificación Mecánica o Sello Digital

Dependencia		
REGISTRO		
Código de Documento	Código de Expediente	Fecha y Hora
REG11S01BS	REG/2017/166	18/10/2017 10:28

AYTO DE VILLAYON
REGISTRO
Número de Registro: 603
Código: REGS1100GR
18/10/2017 10:34:01

Código de Verificación Electrónica (COVE)
0Z5S 5W6B 0F5A 261B 057I

Código de Asiento

Asunto
BANDO DE ALCALDÍA SOBRE LA GRAN SENDA DEL RÍO NAVIA

Destinatario

BANDO DE ALCALDÍA

El Ayuntamiento de Villayón en sesión celebrada el día seis de octubre del corriente, acordó el proyecto de trazado de una Gran Senda del Río Navia, proponiendo que en nuestro Concejo entre desde la zona de Lendeiglesia y salga por el Barrio para enlazar con el puente colgante que lleva a Trelles.

El itinerario propuesto que se remitirá a la Fundación del Parque Histórico de Navia para su presentación ante el Ministerio de Medio Ambiente, cumple con los siguientes requisitos:

.- Discurre cerca del río Navia.

.- Aprovecha los caminos tradicionales existentes.

.- Transcurre por las cercanías de pueblos y sube a Villayón y Arbón.

.- Los desniveles a superar son mínimos.

.- Los tramos de asfalto son escasos.

.- Se minimizan los costes de construcción y mantenimiento.

.- Las etapas no superan 25 Km y pueden finalizar en lugares con posibilidades de pernocta.

Por todo ello, considerando que la ruta expuesta es la más idónea para cumplir las premisas dadas, se somete a información pública por plazo de veinte días naturales, contados a partir de la publicación de este Bando, para que los vecinos puedan presentar las alegaciones que consideren pertinentes.

AYUNTAMIENTO DE VILLAYON (Asturias)

Villayón 18 octubre 2017

LA ALCALDESA

Fdo. Estefanía González Suárez

MINISTERIO
DE AGRICULTURA Y PESCA,
ALIMENTACIÓN Y MEDIO AMBIENTE

FONDO ESPAÑOL DE
GARANTÍA AGRARIA

SISTEMA DE IDENTIFICACION DE PARCELAS AGRICOLAS

ORTOFOTO Y PARCELARIO SUPERPUESTO

DATUM	WGS84	HUSO	29	ESCALA	1 : 3500	FECHA DE IMPRESION	08/08/2017



MINISTERIO
DE AGRICULTURA Y PESCA,
ALIMENTACIÓN Y MEDIO AMBIENTE

FONDO ESPAÑOL DE
GARANTÍA AGRARIA

SISTEMA DE IDENTIFICACION DE PARCELAS AGRICOLAS

ORTOFOTO Y PARCELARIO SUPERPUESTO

DATUM	WGS84	HUSO	29	ESCALA	1 : 7000	FECHA DE IMPRESION	08/08/2017



MINISTERIO
DE AGRICULTURA Y PESCA,
ALIMENTACIÓN Y MEDIO AMBIENTE

FONDO ESPAÑOL DE
GARANTÍA AGRARIA

SISTEMA DE IDENTIFICACION DE PARCELAS AGRICOLAS

ORTOFOTO Y PARCELARIO SUPERPUESTO

DATUM	WGS84	HUSO	29	ESCALA	1 : 7000	FECHA DE IMPRESION	08/08/2017



MINISTERIO
DE AGRICULTURA Y PESCA,
ALIMENTACIÓN Y MEDIO AMBIENTE

FONDO ESPAÑOL DE
GARANTÍA AGRARIA

SISTEMA DE IDENTIFICACION DE PARCELAS AGRICOLAS

ORTOFOTO Y PARCELARIO SUPERPUESTO

DATUM	WGS84	HUSO	29	ESCALA	1 : 7000	FECHA DE IMPRESION	08/08/2017



5

MINISTERIO
DE AGRICULTURA Y PESCA,
ALIMENTACIÓN Y MEDIO AMBIENTE

FONDO ESPAÑOL DE
GARANTÍA AGRARIA

SISTEMA DE IDENTIFICACION DE PARCELAS AGRICOLAS

ORTOFOTO Y PARCELARIO SUPERPUESTO

DATUM	WGS84	HUSO	29	ESCALA	1 : 7000	FECHA DE IMPRESION	08/08/2017



TEIXEDA

6

MINISTERIO
DE AGRICULTURA Y PESCA,
ALIMENTACIÓN Y MEDIO AMBIENTE

FONDO ESPAÑOL DE
GARANTÍA AGRARIA

SISTEMA DE IDENTIFICACION DE PARCELAS AGRICOLAS

ORTOFOTO Y PARCELARIO SUPERPUESTO

DATUM	WGS84	HUSO	29	ESCALA	1 : 14000	FECHA DE IMPRESION	08/08/2017

MEZANA



7

MINISTERIO
DE AGRICULTURA Y PESCA,
ALIMENTACIÓN Y MEDIO AMBIENTE

FONDO ESPAÑOL DE
GARANTÍA AGRARIA

SISTEMA DE IDENTIFICACION DE PARCELAS AGRICOLAS

ORTOFOTO Y PARCELARIO SUPERPUESTO

DATUM	WGS84	HUSO	29	ESCALA	1 : 7000	FECHA DE IMPRESION	09/08/2017



ILLASO

MINISTERIO
DE AGRICULTURA Y PESCA,
ALIMENTACIÓN Y MEDIO AMBIENTE

FONDO ESPAÑOL DE
GARANTÍA AGRARIA

SISTEMA DE IDENTIFICACION DE PARCELAS AGRICOLAS

ORTOFOTO Y PARCELARIO SUPERPUESTO

DATUM	WGS84	HUSO	2	ESCALA	1 : 7000	FECHA DE IMPRESION	0 /08/2017



MINISTERIO
DE AGRICULTURA Y PESCA,
ALIMENTACIÓN Y MEDIO AMBIENTE

FONDO ESPAÑOL DE
GARANTÍA AGRARIA

SISTEMA DE IDENTIFICACION DE PARCELAS AGRICOLAS

ORTOFOTO Y PARCELARIO SUPERPUESTO

DATUM	WGS84	HUSO	29	ESCALA	1 : 7000	FECHA DE IMPRESION	09/08/2017



10

MINISTERIO
DE AGRICULTURA Y PESCA,
ALIMENTACIÓN Y MEDIO AMBIENTE

FONDO ESPAÑOL DE
GARANTÍA AGRARIA

SISTEMA DE IDENTIFICACION DE PARCELAS AGRICOLAS

ORTOFOTO Y PARCELARIO SUPERPUESTO

DATUM	WGS84	HUSO	29	ESCALA	1 : 7000	FECHA DE IMPRESION	08/08/2017



MINISTERIO
DE AGRICULTURA Y PESCA,
ALIMENTACIÓN Y MEDIO AMBIENTE

FONDO ESPAÑOL DE
GARANTÍA AGRARIA

SISTEMA DE IDENTIFICACION DE PARCELAS AGRICOLAS

ORTOFOTO Y PARCELARIO SUPERPUESTO

CHAMPOLAYO

DATUM	WGS84	HUSO	29	ESCALA	1 : 14000	FECHA DE IMPRESION	08/08/2017



RIBALAGUA

VILLARGO

BAJA

ALTA

MINISTERIO
DE AGRICULTURA Y PESCA,
ALIMENTACIÓN Y MEDIO AMBIENTE

FONDO ESPAÑOL DE
GARANTÍA AGRARIA

SISTEMA DE IDENTIFICACION DE PARCELAS AGRICOLAS

ORTOFOTO Y PARCELARIO SUPERPUESTO

DATUM	WGS84	HUSO	29	ESCALA	1 : 14000	FECHA DE IMPRESION	08/08/2017

ZORERA



VILLAR

MINISTERIO
DE AGRICULTURA Y PESCA,
ALIMENTACIÓN Y MEDIO AMBIENTE

FONDO ESPAÑOL DE
GARANTÍA AGRARIA

SISTEMA DE IDENTIFICACION DE PARCELAS AGRICOLAS

ORTOFOTO Y PARCELARIO SUPERPUESTO

DATUM	WGS84	HUSO	29	ESCALA	1 : 14000	FECHA DE IMPRESION	08/08/2017



14

MINISTERIO
DE AGRICULTURA Y PESCA,
ALIMENTACIÓN Y MEDIO AMBIENTE

FONDO ESPAÑOL DE
GARANTÍA AGRARIA

SISTEMA DE IDENTIFICACION DE PARCELAS AGRICOLAS

ORTOFOTO Y PARCELARIO SUPERPUESTO

DATUM	WGS84	HUSO	29	ESCALA	1 : 14000	FECHA DE IMPRESION	08/08/2017

SAN PELAYO



MINISTERIO
DE AGRICULTURA Y PESCA,
ALIMENTACIÓN Y MEDIO AMBIENTE

FONDO ESPAÑOL DE
GARANTÍA AGRARIA

SISTEMA DE IDENTIFICACION DE PARCELAS AGRICOLAS

ORTOFOTO Y PARCELARIO SUPERPUESTO

DATUM	WGS84	HUSO	29	ESCALA	1 : 14000	FECHA DE IMPRESION	08/08/2017

